



CAMINOS de FUEGO

Itinerarios por la Alta Ribagorça
Pirineos de Lleida



 **Alta
Ribagorça**





Caminos de Fuego

Descubrid caminos de fuego, magia y pasión a través de 10 itinerarios que os llevarán hasta los faros más espectaculares de la comarca.

Las Fallas, declaradas **patrimonio cultural inmaterial de la humanidad** el 1 de diciembre de 2015, son la fiesta del fuego de los Pirineos. **Caminos de Fuego** quiere seguir los pasos de nuestros antepasados recorriendo caminos que os permitirán retroceder en el tiempo, disfrutar de la naturaleza y preservar la tradición.

Los recorridos de **Caminos de Fuego** se pueden hacer durante todo el año y su baja dificultad los hacen adecuados para cualquier tipo de público. Se inician desde el mismo pueblo y van ascendiendo hasta un lugar elevado de la montaña desde donde se pueden contemplar unas magníficas vistas. Es en este lugar donde se coloca el faro (un pino plantado) y donde se encienden las fallas antes de comenzar el descenso.

Os invitamos a descubrir parte de nuestra esencia con **Caminos de Fuego**.

Fallas en la Alta Ribagorça

La bajada de fallas en los diferentes pueblos de la Alta Ribagorça se inicia anualmente la primera quincena de junio y termina el último fin de semana de julio.

Consultad las fechas en la web
turismealtaribagorca.cat

Barruera


En medio de Barruera (1.130 m) y pasada la palanca vieja o puente colgante, encontrareis el panel informativo a la salida del camino de los Quinyons. Desde aquí, seguiremos la senda que lleva hasta el faro, situado en el Tossal de Rutxero, a 1.230 m en el sureste del pueblo.





Boí

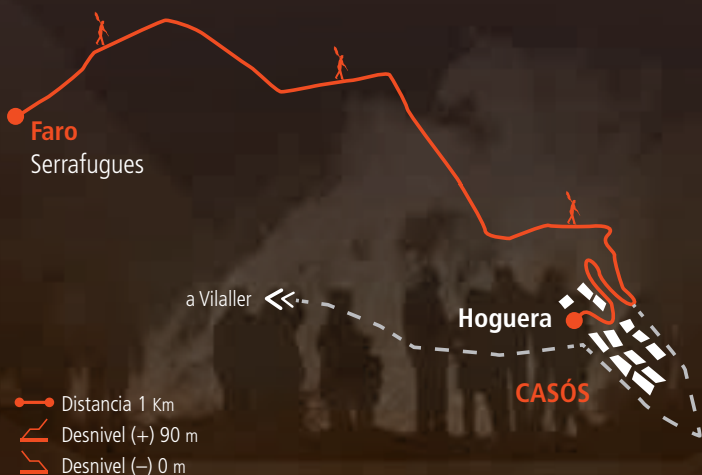
Desde Boí (1.265 m), salimos por la plaza del Riu en dirección sur por el camino. A 200 m tomamos el desvío que sube hacia la izquierda y que serpentea hasta el faro, situado en la roca del Clotet de Escudé, a 1.460 m un poco por encima del camino que une Boí con Durro y que ofrece una fantástica panorámica de la Vall de Boí.





Casós

En el pequeño núcleo de Casós (1.200 m), el faro está situado a 1.310 m en el paso de Serrafugues o canal de la Costera, que se encuentra en la pista que sube al bosque. Desde allí hay una excelente vista del valle de Barravés.





Durro

Una vez se llega a Durro (1.386 m), se debe cruzar el pueblo y tomar la pista asfaltada que conduce a la ermita de Sant Quirc, patrimonio de la humanidad. En el mismo llano de la ermita, en el extremo, se encuentra el faro, a 1.490 m.





El Pont de Suert


Desde el puente viejo de Aragón (838 m), tomamos la dirección a mano izquierda para encontrar el barranco de Cirés. A continuación, tomamos el camino de Buira, junto a la escuela Ribagorçana, que nos conducirá al faro (1.040 m), situado en el límite con el término de Bonansa, desde donde se puede disfrutar de una magnífica panorámica del Pont de Suert y sus alrededores.





Erill la Vall

Desde Erill la Vall (1.245 m), salimos de la plaza del Tarter en dirección al camino de Basco. Al inicio de la subida tomamos el desvío a la derecha por una senda de buen desnivel que nos lleva hasta el faro, a 1.410 m, entre el barranco de la Ribampiedro y la sierra de Palomero, un punto con una óptima visibilidad del pueblo y un buen mirador de la Vall de Boí.





Llesp

Entrando en el pueblo de Llesp (994 m) encontramos la iglesia de Sant Martí y la plaza del pueblo. Desde este punto se sube un pequeño camino junto al panel de Caminos de Fuego que nos llevará hasta el faro, situado en el noroeste, en un lugar conocido como Tartero, a 1.100 m.




- Distancia 1,2 Km
- ↗ Desnivel (+) 140 m
- ↘ Desnivel (-) 45 m



Senet

Desde Senet (1.309 m), salimos del aserradero hacia el sureste del pueblo, en dirección al camino de Santa Cecilia, y giramos a la derecha para tomar el camino del Fontanal, que nos llevará directo al faro de Madalena, situado a 1.390 m. Allí se puede disfrutar de la panorámica del pueblo de Senet a nuestros pies y de todo el valle de Barravés.





Taüll

Después de los últimos edificios de Taüll (1.520 m), en la carretera del Pla de l'Ermita, se inicia un camino de fuerte desnivel situado en uno de los mejores miradores de la Vall de Boí. El faro se ubica en Torresplanes, a 1.760 m sobre el desprendimiento llamado la Esvomegada de Sarrado. Durante la pronunciada pendiente se puede ver todo el valle y el conjunto románico patrimonio de la humanidad.





Vilaller

Desde Vilaller (981 m), el itinerario transcurre por la pista asfaltada de Casós hasta llegar al faro, situado a 1.115 m. También se puede hacer el recorrido por el camino viejo de Vilaller a Casós, situado a mano derecha de la pista después del depósito de agua.



CAMINOS de FUEGO

Itinerarios por la Alta Ribagorça

Pirineos de Lleida



El Consell Comarcal no se hace responsable de los daños que los usuarios puedan sufrir haciendo uso de estos caminos. **Teléfono de emergencias 112**

Pallars Sobirà

Parque Nacional de Aigüestortes
y Estany de Sant Maurici

Espot

l'Ermita

Utilizad los hashtag

#caminsdefoc

#fallesaltaribagorça

#fallesPirineus

También podeis disfrutar de nuestros caminos, corriendo, haciendo trailrunning o con raquetas de nieve en invierno.

Informaros de los otros productos de senderismo y BTT en nuestras oficinas de turismo o a través de la web

turismealtaribagorca.cat

La Pobla de Segur



Descargaros
los **tracks** del
recorrido para el **GPS**

También podeis descargaros
todas las rutas en **wikiloc.com**
"Senders Alta Ribagorça"

Pinyana



AJUNTAMENT
EL PONT DE SUERT



AJUNTAMENT
DE
VILALLER



Vall de Boí




Diputació de Lleida
Patronat de Turisme



IDAPA
Institut per al Desenvolupament
i la Promoció de l'Alt Pirineu i Aran
Institut entant Desenvolupament
e era Promoció deth Nauf Pirineu e Aran



Organización
de las Naciones Unidas
para la Educación,
la Ciencia y la Cultura



.....
• Patrimoni
• Cultural
• Inmaterial
.....



**Alta
Ribagorça**

Turismo Alta Ribagorça

turismealtribagorca.cat

973 690 402



Fotos de: M. Monzonis, Patronat Vall de Boí,
M. Pueyo, P. Vera y Club Excursionista Vilaller

